

Hoofdlocatie & Torenstraat

Met openbaar vervoer

Vanaf NS-station Amersfoort kunt u bus nr. 1, 2, 4, 5 of 76 nemen en uitstappen bij halte Stadhuis. Vanaf deze halte loopt u terug naar het kruispunt (ca. 50 m) en gaat u vervolgens linksaf de Molenstraat in. In de eerste straat rechts (Hellestraat) bevindt zich de locatie Torenstraat. Aan het einde van de Molenstraat links (Westsingel) bevindt zich de hoofdlocatie van RIAGG Amersfoort & Omstreken (het eerste pand aan de linkerkant).

Lopend vanaf het NS-station Amersfoort (10-15 minuten)

Uit het NS-station Amersfoort loopt u linksaf de Stationsstraat in en gaat u vervolgens alleen maar rechtdoor: Van Asch van Wijckstraat en Molenstraat. In de eerste straat rechts (Hellestraat) bevindt zich de locatie Torenstraat. Aan het einde van de Molenstraat links (Westsingel) bevindt zich de hoofdlocatie van RIAGG Amersfoort & Omstreken (het eerste pand aan de linkerkant).

Met eigen vervoer

Vanaf de A28 (vanuit Utrecht/Zwolle) neemt u afslag 8 Amersfoort/Hoevelaken. Onderaan de afslag gaat u linksaf de Hogeweg in. Deze gaat over in de Stadsring. Stadsring volgen en ter hoogte van het stadhuis gaat u rechtsaf de Molenstraat in. Na ca. 200 m gaat u linksaf, tussen de pijlers door. U bevindt zich nu aan de achterzijde van onze hoofdlocatie. Voor een parkeerplaats verwijzen wij u naar de hieronder genoemde betaalde parkeermogelijkheden.

Vanaf de A1 (vanuit Amsterdam) neemt u afslag 12 Bunschoten/Amersfoort. Richting Amersfoort/Amersfoort-Centrum, Amsterdamseweg volgen. Deze gaat over in de Stadsring. Stadsring volgen en ter hoogte van het stadhuis gaat u linksaf de Molenstraat in. Na ca. 200 m linksaf, tussen de pijlers door. U bevindt zich nu aan de achterzijde van onze hoofdlocatie. Voor een parkeerplaats verwijzen wij u naar de hieronder genoemde betaalde parkeermogelijkheden.

Betaalde parkeermogelijkheden in de directe omgeving:

- Parkeerterrein en parkeergarage aan de achterzijde van onze hoofdlocatie (Stadhuisplein)
- Parkeergarage Jorisplein aan de Molenstraat
- Parkeerterrein Achter Davidshof
- Parkeergarage Phoenix aan de Van Asch van Wijckstraat

Locatie Vathorst

Met openbaar Vervoer

Vanaf station Amersfoort-Vathorst kunt u bus 3, richting Centraal Station, nemen en uitstappen bij halte Grenspolder. Vanaf deze halte loopt u naar rotonde nr. 6 en gaat u rechts de brug over de Vollenhovekade in. *U neemt vervolgens de eerste weg links en u bevindt zich nu op de Wervershoofstraat. Na 150 meter treft u aan de linkerkant het Medisch Centrum Vathorst.

Het RIAGG Amersfoort & Omstreken is gevestigd op Wervershoofstraat 371, laatste ingang van het gebouw aan de linkerkant van de straat.

Als u vanaf het Centraal Station komt, neemt u bus 3, richting Station Vathorst en stapt u uit bij de halte Grenspolder. Vervolg de verdere routebeschrijving vanaf *.

Lopend vanaf het NS-station Amersfoort-Vathorst (10-15 minuten)

Vanaf spoor 2 & 3 gaat u met de trap of lift naar beneden en gaat u onderaan de trap linksaf, onder het viaduct door. U volgt het voetpad tot aan rotonde nr. 8 en gaat hier linksaf en direct naar rechts de Wouda op. **Deze vervolgt u tot het einde en hier gaat u naar rechts en direct naar links. Bij rotonde nr. 7 gaat u naar rechts, de brug over de Medemblikstraat in en vervolgens gaat u direct linksaf de Weteringwadi in en deze weg volgt u (de weg buigt aan het einde af naar rechts) tot u bij de t-splitsing komt met de Muidenkade. Hier gaat u naar links de Muidenkade op, over de brug en vervolgens rechtdoor het kruispunt over. U vervolgt de weg en u bevindt zich nu op de Wervershoofstraat. Na 150 meter treft u aan de linkerkant het Medisch Centrum Vathorst. Het RIAGG Amersfoort & Omstreken is gevestigd op Wervershoofstraat 371, laatste ingang aan de linkerkant van de straat.

Uit het station (spoor 1) loopt u rechtuit de Lovink op, langs het Vathorst college en steekt aan het einde het kruispunt over de Wouda op en vervolgt de bovenstaande routebeschrijving vanaf **.

Met eigen vervoer

Vanaf de A1 (vanuit Amsterdam) neemt u afslag 13 Amersfoort Noord en gaat u bij de stoplichten rechtdoor, richting Vathorst, de Bergpas op. ***Bij de t-splitsing gaat u naar links de Bergenboulevard op. Deze weg vervolgt u en bij de 5de rotonde, rotonde nr. 6, gaat u linksaf de Vollenhovekade op. U neemt vervolgens de eerste weg links en u bevindt zich nu op de Wervershoofstraat. Na 150 meter treft u aan de linkerkant het Medisch Centrum Vathorst. Het RIAGG Amersfoort & Omstreken is gevestigd op Wervershoofstraat 371, laatste ingang aan de linkerkant van de straat.

Vanaf de A1 (vanuit Apeldoorn) neemt u afslag 13 Amersfoort Noord en gaat u bovenaan de afslag naar rechts, richting Vathorst, de Bergpas op. Vervolg de bovenstaande routebeschrijving vanaf ***.

Vanuit Amersfoort (vanaf de rondweg Noord) gaat u bij de stoplichten rechtsaf, richting Vathorst, de Bergpas op. Vervolg de bovenstaande routebeschrijving vanaf ***.

Vanuit Amersfoort (vanaf de rondweg Oost) gaat u bij de stoplichten linksaf, richting Vathorst, de Bergpas op. Vervolg de bovenstaande routebeschrijving vanaf ***.

Parkeergelegenheid Medisch Centrum Vathorst

U kunt uw auto op de parkeerplaats aan de Vollenhovekade parkeren.

Route beschrijving & Plattegrond

Hoofdlocatie

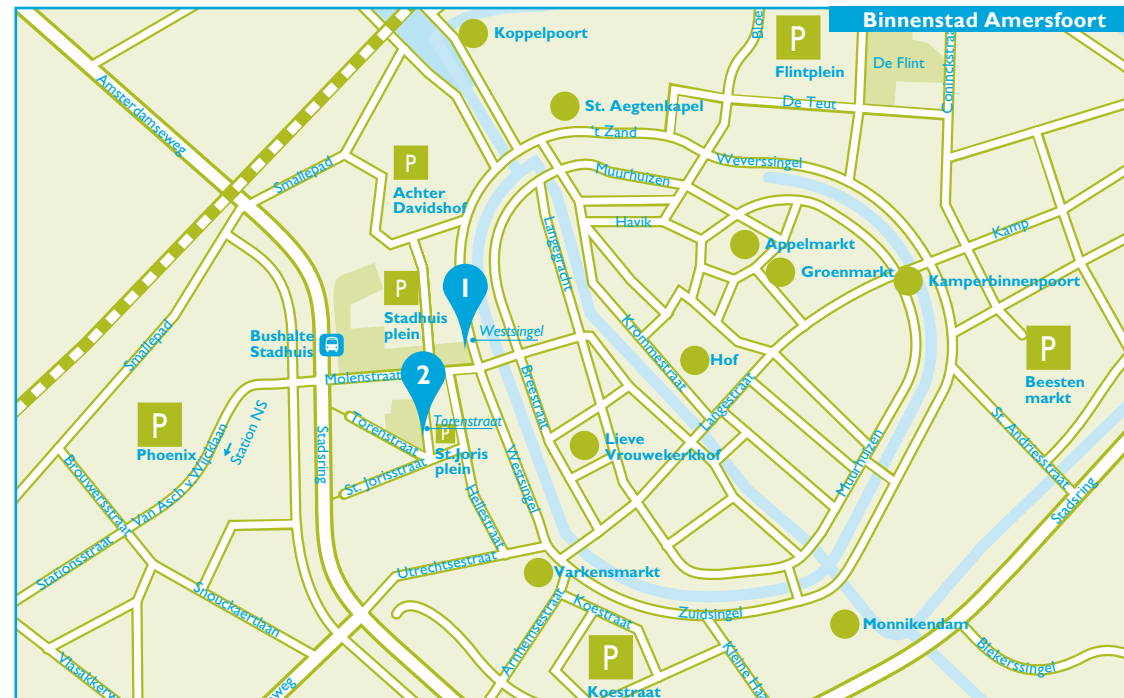
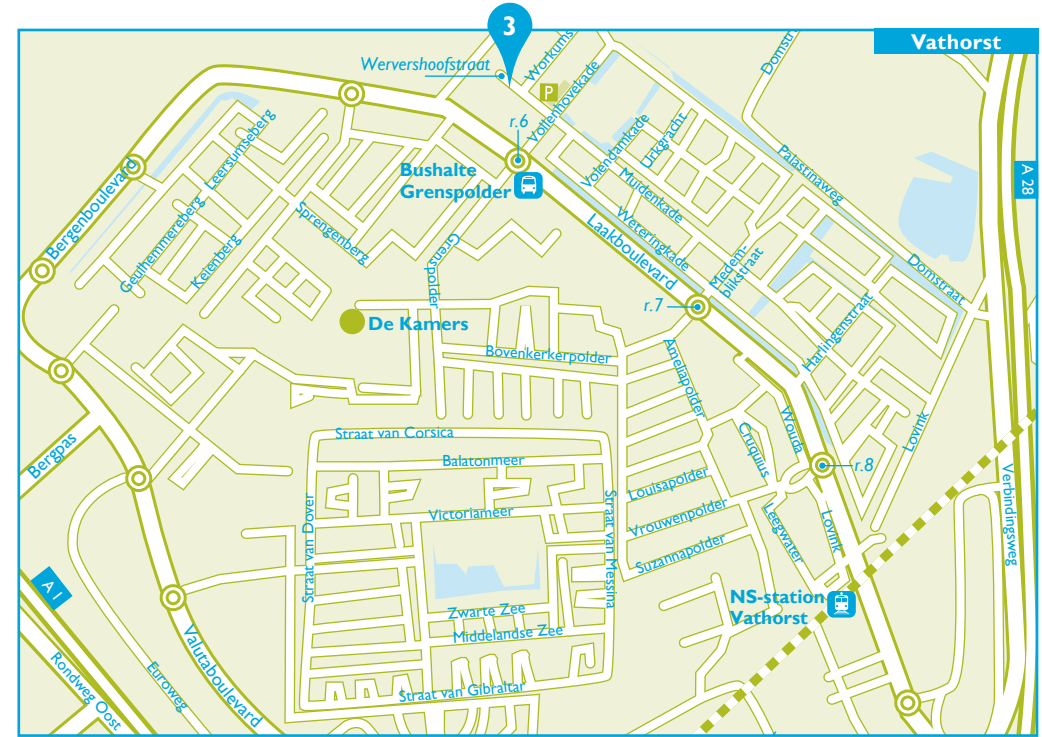
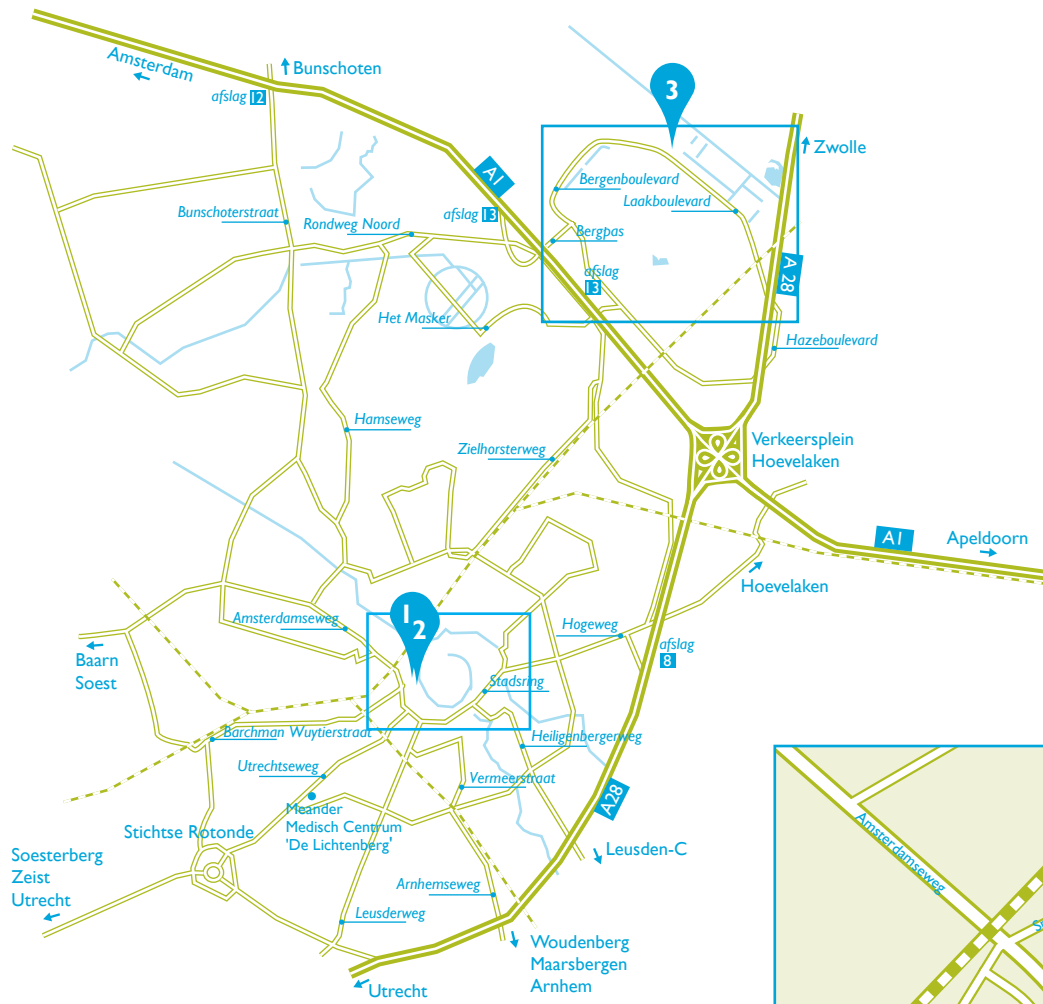
Westsingel 41
3811 BB Amersfoort
Telefoon 033 460 35 00

Torenstraat (ingang Hellestraat)

Torenstraat 3
3811 LN Amersfoort
Telefoon 033 460 35 00

Medisch Centrum Vathorst

Wervershoofstraat 371
3826 EM Amersfoort
Telefoon 033 460 35 80



- 1 Hoofdlocatie
- 2 Locatie Torenstraat
- 3 Locatie Vathorst